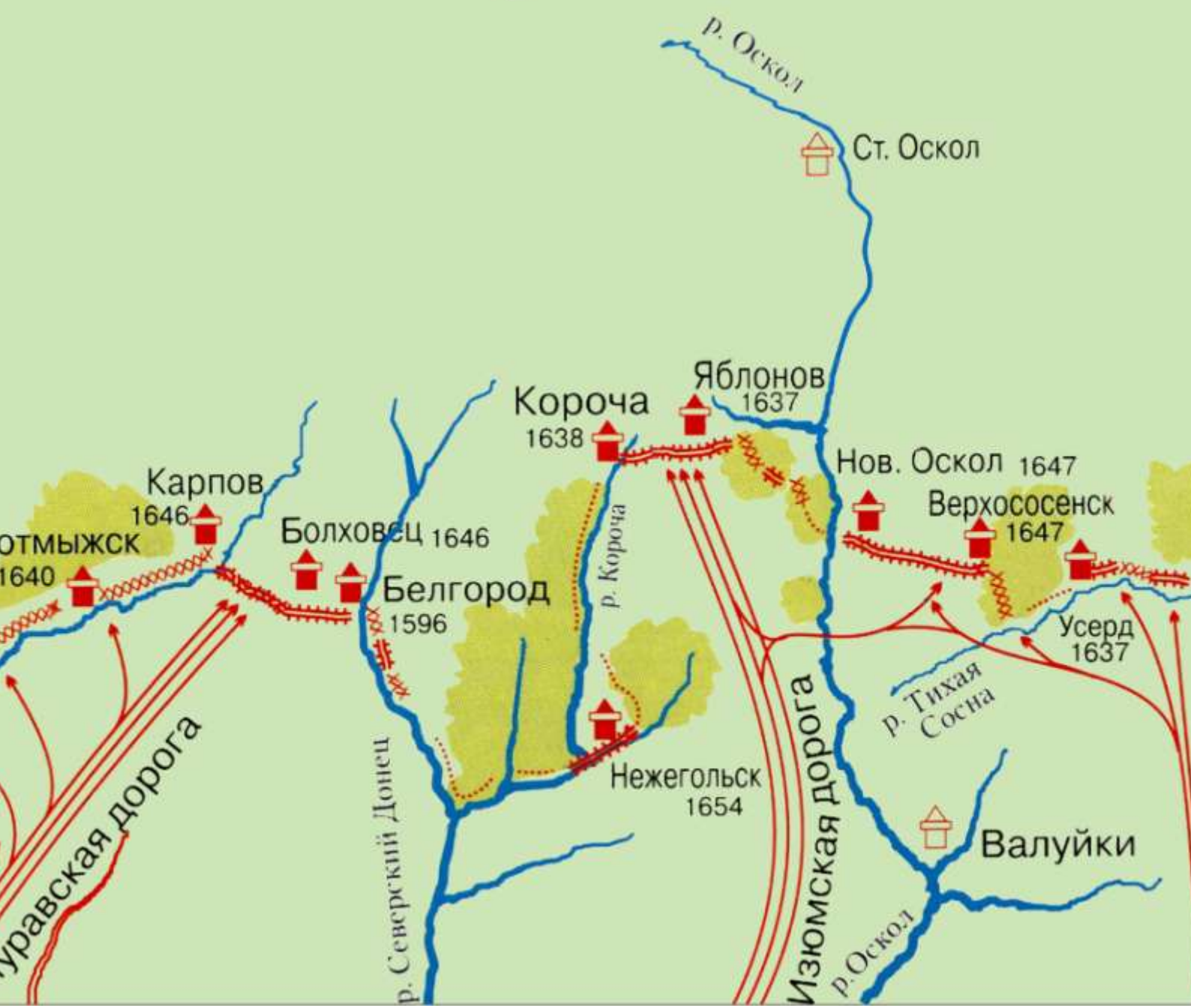


Управление культуры Белгородской области

Белгородский государственный  
историко-краеведческий музей

# «Казачество в истории Белгородчины»



История зарождения казачества в Центральной части России имеет глубокие корни и на протяжении многих столетий неразрывно связана с Российским государством. Казак, «козак» (тюркское – удалец, вольный человек) – в узком смысле наемный работник, в широком – человек, порвавший со своей социальной средой (14-17 вв.); с конца 15 в. казаками стали называть вольных людей с окраины Русского государства... В 14-17 вв. – вольные люди, свободные от тягла и работавшие по найму, а также лица, несшие военную службу на окраинах страны.

Казачество представляет собой одно из оригинальных и крупных явлений исторической жизни двух главных племен русского народа: велико- и малороссов. Возникшие в XVI в. на всем юго-западе, юге и юго-востоке русских областей казацкие общины выступали как боевая сила в борьбе с крымскими татарами, являлись защитниками и колонизаторами границ и оказывали порой могущественное влияние на внутренний строй и судьбу России.

В заселении и хозяйственном освоении Белгородчины XVI-XVII вв. важную роль играли выходцы из центральной части России, донские казаки и украинские казаки из Поднепровья. Территория Белгородчины в этот период являлась южной окраиной России, а освоение и заселение этих земель происходило в результате вольной, правительственной, частично монастырской и позднее помещичьей колонизаций.

Свидетельства о проживании казаков по верховьям Северского Донца и его притокам Корень, Короча, Нежеголь появляются уже с середины XVI в.: в документе 1570 г. за два с лишним десятилетия до основания г. Оскола появляется термин «оскольский казак»<sup>1</sup>.



*Донской и украинский казаки.*

<sup>1</sup> Разрядная книга 1475 – 1598 гг. - М., 1966. - С.234.

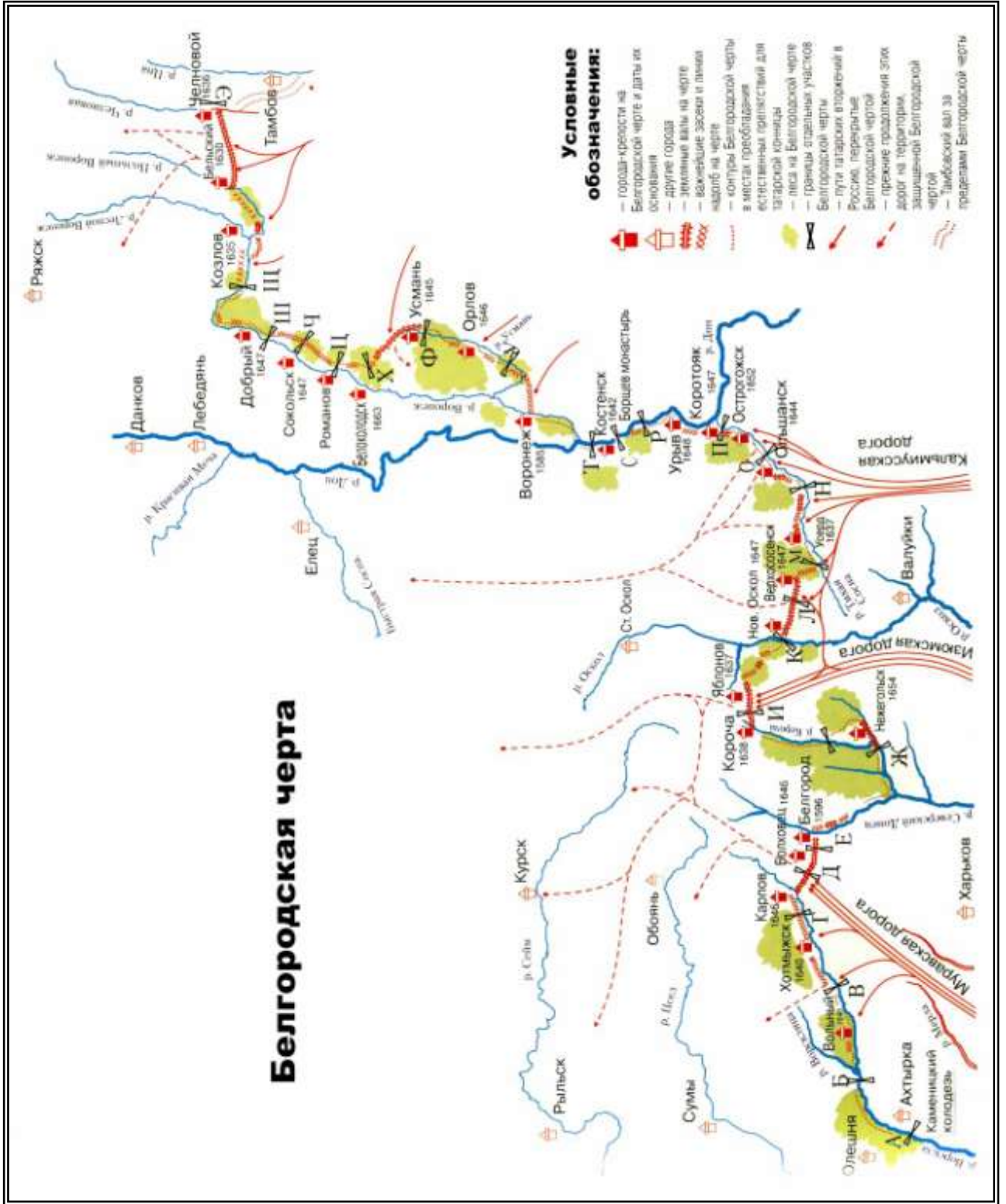
Со второй половины XVI в. русское правительство уже пыталось использовать вольных казаков как боевую силу в борьбе против Крымского ханства. Набеги татар в пределы России происходили в течение всего XVI в., иногда достигая Москвы. В первой половине XVII в. нападения татар на Россию продолжались, но уже в 40-х годах наступил перелом – количество татарских набегов на русские земли стало уменьшаться.

Серьезным препятствием продвижению татар явилось строительство в 1635-1658 гг. Белгородской оборонительной черты, протянувшейся на 800 км. Здесь было построено 28 городов-крепостей: западнее Белгорода – Болховец, Карпов, Хотмыжск; восточнее Белгорода - Нежегольск, Короча, Яблонов, Новый Оскол и другие. Некоторые из этих городов сохранили статус города до настоящего времени, но большинство, потеряв со временем значение пограничных оборонительных сооружений, превратились в селения (Хотмыжск, Яблонов). В числе людей, строивших и несших службу на Белгородской оборонительной черте, были и служилые казаки.

В XVI-XVII вв. служилые казаки – это лица, несшие военную службу в пограничных городах, станицах, на укрепленных линиях. Казаки несли караульную службу вдоль оборонительной черты, патрулировали летучими станицами «дикое поле» и посменно – по трое суток – дежурили в земляных городках между крепостями. Казачьи станицы представляли собой дозорные подвижные отряды, выезжавшие из города в степь по заранее установленному маршруту и возвращавшиеся в город. Была у станичников в XVI-XVII вв. еще одна обязанность - поджог степей, осуществлявшийся нередко на больших пространствах. Степь жгли для того, «чтоб в приход воинским людям лошадей накормить было нечем».<sup>2</sup> Не менее эффективным средством борьбы с татарами была организация службы предупреждения о татарских набегах, позволявшая заблаговременно оповестить гарнизоны крепостей и местное население.

---

<sup>2</sup> ЦГАДА, столбцы Безгласного ст., №51, л.20.



Сильной русской крепостью на Поле стал Царев-Борисов, возведенный в 1599 г. при впадении Оскола в Северский Донец. Осенью этого же года стал серьезной крепостью еще один населенный пункт в Днепро-Донской степи – Валуйка: «В 107 году (1599 г.) августа 8 царь Борис указал поставить город Валуйку на поле на Осколе усть реки Валуйки воеводе князю Кольцову-Мосальскому да голове Судоку Мясному на Оскол, а срок им всем людям стать на Осколе Семенов день 108 года»<sup>3</sup>. Валуйская крепость была построена у высокого обрывистого берега р. Валуй, с севера, с юга и запада крепость была, кроме того, защищена рвом четырехметровой глубины. Земли вокруг крепости осваивались медленно, так как рядом проходили татарские дороги – Изюмский и Кальмиусский шляхи. Царская грамота воронежским воеводам Ивану Васильевичу Волинскому и Семёну Васильевичу Усову свидетельствует о высылке в Валуйки Воронежских казаков и детей боярских на службу в 1625 г.

Осенью 1619 г. по грамоте патриарха Филарета на Холковском городище был основан Холковский Троицкий (Царев-Николаевский) мужской монастырь. Основанием для строительства храма послужила челобитная иеромонаха Геласия. В ней он писал о том, что в Холковское городище постоянно приезжают донские казаки и другие люди, а храма поблизости нет, кроме того, по причине отсутствия церкви нет возможности погребать усопших. Патриарх дал свое благословение на постройку храма Николая Чудотворца на Холковском городище<sup>4</sup>. А с 1638 г. по просьбе нового настоятеля Холковской обители старца Варсонофия из Оскола для охраны монастыря начинают высылать оскольских и донских казаков.

В 1637-1638 гг. силами московских стрельцов было начато возведение новой крепости на Красной горе, на правом берегу р. Короча. Летом 1638 г. в Белгород пришли черкасы Я. Острянина, бежавшие из Речи Посполитой и многие из них выразили желание жить в Короче. Их просьба была удовле-

---

<sup>3</sup> Д.И. Багалея «Материалы для истории колонизации и быта Харьковской и отчасти Курской и Воронежской губерний». Т.2. Харьков, 1890. Док.№1.

<sup>4</sup> Акты юридические, или собрание форм стринного делопроизводства.- СПб., 1838.- С.400.

творена - на 1 марта 1639 г. в Короче служили: 19 детей боярских, 213 конных черкас, 155 конных казаков, 14 стрельцов и 17 пушкарей. За счет привлечения черкас удалось решить проблему укомплектования нового города-крепости служилыми людьми.



*Украинский казак.*


Строительство Белгородской черты стимулировало процессы колонизации южных окраин Российского государства. К югу от Белгородской черты строились новые укрепленные пункты. Уже к началу массового переселения выходцев с правобережной Украины, за пределами Белгородской оборонительной черты существовала, хотя и довольно слабая, система опорных пунктов из крепостей-острогов: Колонтаевского, Городновского, Валковского, Змиевского, крепости Чугуев и Изюмского окопа с крепосцами. Эти опорные пункты возводились как силами московских служилых людей, так и черкас, перешедших на службу в Россию в поисках защиты от польского угнетения

или поселившихся на землях вблизи Белгородской оборонительной черты.

Пригородные слободы, села и деревни заселялись служилыми людьми из различных районов Российского государства. Служилыми людьми из г. Хотмыжска, в котором были поселены в 1650 г. казаки, стрельцы, пушкари были основаны слободы на Ворскле – Стрелецкая, Казацкая, Пушкарная, сохранившие свои названия до наших дней.

В г. Царев-Алексеев (Новый Оскол) в 1649 г. были переведены 200 семей казаков из Ельца. Болховец заселен в 1648 г. переселенцами из Карачаева. В 1652 г. 2 тысячи казаков Черниговского полка во главе с полковником Иваном Дзиньковским в результате польского нашествия была вынуждена

проситься «на вечную службу». В Разрядном приказе изначально планировали поселить эту группу черкас на р. Битюге, однако началось строительство г. Острогожска в месте при впадении в Тихую Сосну реки Острогощи и украинцы остались на черте. Таким образом «в новом Черкасском городе» обосновались 1003 украинских переселенца с семьями. Этот казачий полк получил название по имени заложенного города Острогожска, в котором казаки и были поселены. К югу от территории Острогожского слободского полка находились земли донских казаков. К началу XVIII в. они расселились по ближайшим к Дону рекам, основали свои городки по Айдару, Деркулу, Евсугу и многим другим рекам. Одним из таких городков были Ровеньки.



*Казацкий городок XVII в.*

С 1638 г. появляются украинские переселенцы и на Белгородской черте, сначала в Короче и Усерде, затем и в других городах (см. табл.1).

Украинские переселенцы, переходившие в Россию «на вечное житье», не были однородной по своему социальному составу массой, в их составе были и казаки, и крестьяне, и мещане.

**Таблица 1. Количество служилых людей в городах и уездах на Белгородской черте в 1651 г.**

Город на черте с запада на восток	Категории служилых людей										
	Дети боярские	иноземцы	Поместные атамань и казаки	Беломестные и слободские атаманы и казаки	станичники	черкасы	казаки	стрельцы	Пушкари, затишники, воротники	драгуны	Всего
Вольный	58	-	-	-	25	-	187	144	21	-	435
Хотмыжск	301	-	-	-	30	-	291	236	29	-	887
Карпов	130	-	-	-	-	-	208	382	47	338	1105
Болховец	-	-	-	-	-	-	217	212	29	81	539
Белгород	397	-	-	-	396	61	179	158	49	-	1240
Короча	269	-	-	-	-	391	140	27	21	-	848
Яблонов	291	1	-	50	50	-	281	550	22	-	1245
Царев-Алексеев	163	-	-	-	50	106	481	217	51	267	1335
Верхососенск	145	-	-	-	-	-	94	105	28	-	372
Усерд	60	-	-	-	49	169	246	288	12	-	824
Ольшанск	91	-	-	-	-	148	151	98	11	-	499
Коротояк	85	-	-	-	-	-	400	30	17	-	532
Урыв	100	-	-	-	-	-	-	-	2	-	102
Костенск	-	-	-	-	-	-	-	-	-	-	127
Воронеж	255	-	18	135	-	32	606	360	55	-	1461
Орлов	-	-	-	-	-	-	-	-	-	-	228
Усмань	397	14	42	-	-	-	230	47	15	-	745
Сокольск	-	-	-	-	-	-	-	-	20	795	815
Добрый	-	-	-	-	-	-	-	-	26	951	977
Козлов	2046	-	150	60	-	68	252	200	50	155	2981
Бельский	-	-	-	-	-	-	58	141	-	-	199
Челновой	-	-	-	-	-	-	-	237	8	-	245
Всего	4788	15	210	245	600	975	4021	432	513	2942	17741



Московские власти создавали переселенцам режим наибольшего благоприятствования и жаловали льготы за казацкую и пограничную службу. Так, в царской грамоте 1669 года говорится: «Всякими промыслами промышленя и всякими товарами торговать беспошлинно, також мальницами и рыбными ловли и всякими угоды владеть, шинки держать и вино курить и шинковать безоброчно и с тех промыслов полковую службу служить им без жалования»<sup>5</sup>. Предоставлялись им следующие льготы:

- право свободного занятия пустующих земель;
- сохранение казацкого самоуправления;
- право беспошлинно заниматься промыслами (особенно винокурением) для возмещения расходов, связанных с несением казацкой службы;
- избавление от всяких податей и повинностей, кроме казацких;
- право содержать на откуп мосты и перевозки.

Характерно, что украинские переселенцы (черкасы) сразу же после поселения их в приграничных городах также подключались к эксплуатации степных богатств. В частности, в 1639 г. царским указом было разрешено отпускать новопоселенных черкас г. Усерда «в степь и по речкам для звериные



*Мельница ветряная.*

и рыбные ловли», а украинцы, поселенные в 1652 г. в Острогожске, в том же году получили право промыслов на Дону и Черной Калитве.<sup>6</sup> В документах 1630-1650-х гг. встречаются известия о «звериных промыслах» жителей городов Валук и Усерда по рекам Деркулу, Айдару, Красной и Боровой.

Наряду с эксплуатацией степных богатств черкасы занимались земледелием. В тесной связи с земледелием находился мельничный промысел. При мельницах устраива-

<sup>5</sup> Веселовский Вор. губ. ведом. №76 за 1866 г.

<sup>6</sup> А.А. Новосельский. Из истории донской торговли в XVII в.С.199.

лись толчеи для толчения проса на пшено, ячменя на перловую крупу и ступы для обработки сукна. С ведома и разрешения правительства в 1640-1643 гг. около Усерда построено 3 мельницы. На р. Ворскла возле Хотмыжска в 1640-1643 гг. работали 5 мельниц. В целом в крае в 40-х гг. XVII в. насчитывалось около 20 мельниц.

Известны сведения из писцовых книг 1628 и 1629 гг. о «бортных ухожьях Путивльского уезда, находившихся на оброке у разных лиц. Из 266 «ухожьев» 80 находились в лесах Городетской, Нищанской, Хотмыжской, Тешковской, Лосицкой волостей, позже вошедших в состав Сумского и Ахтырского Слободских полков<sup>7</sup>. В 80 «ухожьях» числилось 251 дерево с пчелами и 2537 деревьев без пчел.



*Черкас.*

В 1621 г. было налажено производство селитры. С самого начала промысел оказался тесно связан с Белгородом. Варница располагалась «меж Белгорода и Курска», в 40 верстах от первого города<sup>8</sup>. Первые 200 пудов селитры вместо Пушкарского приказа, попали в руки белгородских купцов. В 1629

<sup>7</sup> И.Н. Миклашевский «К истории хозяйственного быта Московского государства». - М.,1894, С. 123-125.

<sup>8</sup> Е.В. Дворецкий. Первый завод Белгородчины // К истории Белгородчины. -Белгород, 1990. -Вып.2.- С.11-15.

г., по указанию Пушкарского приказа, изменилась система охраны варниц. Если раньше для выполнения этой задачи присылалось 50 детей боярских из Путивля, то теперь было велено направлять 50 чел. курских детей боярских и казаков 50 чел. Памятка соответствующего содержания была направлена из пушкарского в Разрядный приказ, а оттуда послан указ в Курск к воеводе Никифору Собакину. Из последующей разрядной переписки становится понятно, что по 50 человек для охраны варницы должны были выставлять Белгород и Курск одновременно.

Из отписки белгородского воеводы Якова Дашкова известно о разгроме татарами селитряной варницы Ивана Анофриева 11 августа 1632 г. Несмотря на различные опасности производство селитры на южной окраине России продолжало активно развиваться. В 1634 г. в Воронежском уезде действовали селитряные варницы М. Лиморова и Г. Ярцева. Есть сведения, согласно которым, в районе Хотмыжска производство селитры действовало в 1643 г. Примечательно, что в развитии селитроварения черкасы сыграли заметную роль. Украинские мастера в 30-40-е гг. XVII в. добывали селитру в Путивльском, Курском, Белгородском, Воронежском, Вольновском и других южных уездах Российского царства. Российское правительство призывало селитроваров и с Днепровского Левобережья. Мастерам черкасам предоставлялись различные льготы. В конце 1638 г. в Ливны, Воронеж, Елец, Курск, Белгород и Оскол была направлена грамота, содержащая распоряжение о поиске среди жителей упомянутых городов и черкас, переезжавших в Россию, людей, которые умеют варить селитру. Если искомые мастера объявятся, то надлежало предложить им определить места для организации производства. Указать предполагаемое количество готового продукта и его цену. Воеводам следовало уточнить, далеко ли от города планируется разместить новые селитряные заводы, а также каким образом последние будут защищены от «воинских людей» (татар). Полученные сведения сообщались в Москву, откуда должен был последовать соответствующий указ.

В 40-е гг. XVII в. селитроварение на южной окраине страны значительно расширилось. Оно непрерывно велось около Хотмыжска (им руководил украинец М. Мостряк), а также в бассейнах р. Бурлук и Ворскла. Постройка российских крепостей на Поле создавала условия для дальнейшего развития селитроварения. В целом потребность государства в стратегическом сырье заставляла возрождать и организовывать новые селитряные заводы на юге России, где имелись запасы органического сырья, залежи мела, достаточное количество воды и древесины, а теплый климат обеспечивал достаточно быстрое протекание биохимических процессов, приводящих к образованию калиевой селитры.



*Хотмыжская крепость XVII в.*

Основные виды промыслов до середины XVII в. были тесно связаны с натуральным хозяйством, в то же время в крае развивалась торговля и товарно-денежные отношения. Вовлечение казаков в рыночные отношения происходило с первых дней их поселения. В грамоте из Разрядного приказа усердскому воеводе говорилось, что украинские поселенцы, получив жалованье, «дворами и огородами, и пашнею построены», но «впредь прокормитца не-

чем». Предписывалось их «для звериные добычи и рыбные ловли» отпускать по столько человек «чтоб на Усерде безлюдно не было», а жен и детей переселенцев отпускать «для работы в городы». По просьбе тех же усердских жителей им разрешено было беспошлинно покупать хлеб, продавать скот и продукты своих промыслов.

Атаман Р. Михайлов, сотники и рядовые украинские казаки, всего 500 чел., поселившиеся в г. Короче, обратились с челобитной к царю, в которой писали: «По твоему государеву указу дана нам, холопам твоим, твоя государева грамота на Дон и на поля ходить для добычи с ведома воевоцкого, и сыграть канун, и воск забирать...И та, государь, грамота утерялась». Челобитчики просили выдать им «другую грамоту с первого отпуску». 5 февраля 1641 г. эта челобитная рассматривалась в Разрядном приказе, было решено «дать им государева грамота с прежнем отпуску». Чугуевцы просили разрешить им приобретать хлеб и другие продукты в Курске. 26 ноября 1638 г. курскому воеводе И. Бутурлину была послана царская грамота с разрешением украинцам Чугуева и Корочи беспошлинно покупать на курском рынке продовольствие, одежду и прочие хозяйственные товары, а русским торговым людям беспошлинно продавать эти товары. «А которые черкасы приедут в Куреск с Чюгуева и с Корочи, и ты бы, - говорилось в указанной грамоте, - тем черкасом в Курску хлебные всякие запасы. И всякое съесное, и животину, и на одежду платье, деланное и неделанное, велел покупати повольною ценою беспошлинно». Таким образом, торговля населения края тесно переплеталась с торговлей населения Левобережной Украины и Белгородско-Воронежского краев.

С хозяйственным развитием края и ростом торговли возникала необходимость в качестве торговых путей использовать не только реки, но и другие средства сообщения. Прокладывались грунтовые дороги, строились мосты и паромы, делались просеки в лесах. Эти мероприятия проводились в основном по инициативе поселенцев при определенном содействии правительства,

особенно усилились с конца 30-х и 40-х годах XVII в., т.е. совпали с притоком населения и строительством городов Белгородской черты.



*Слобожанщина.*

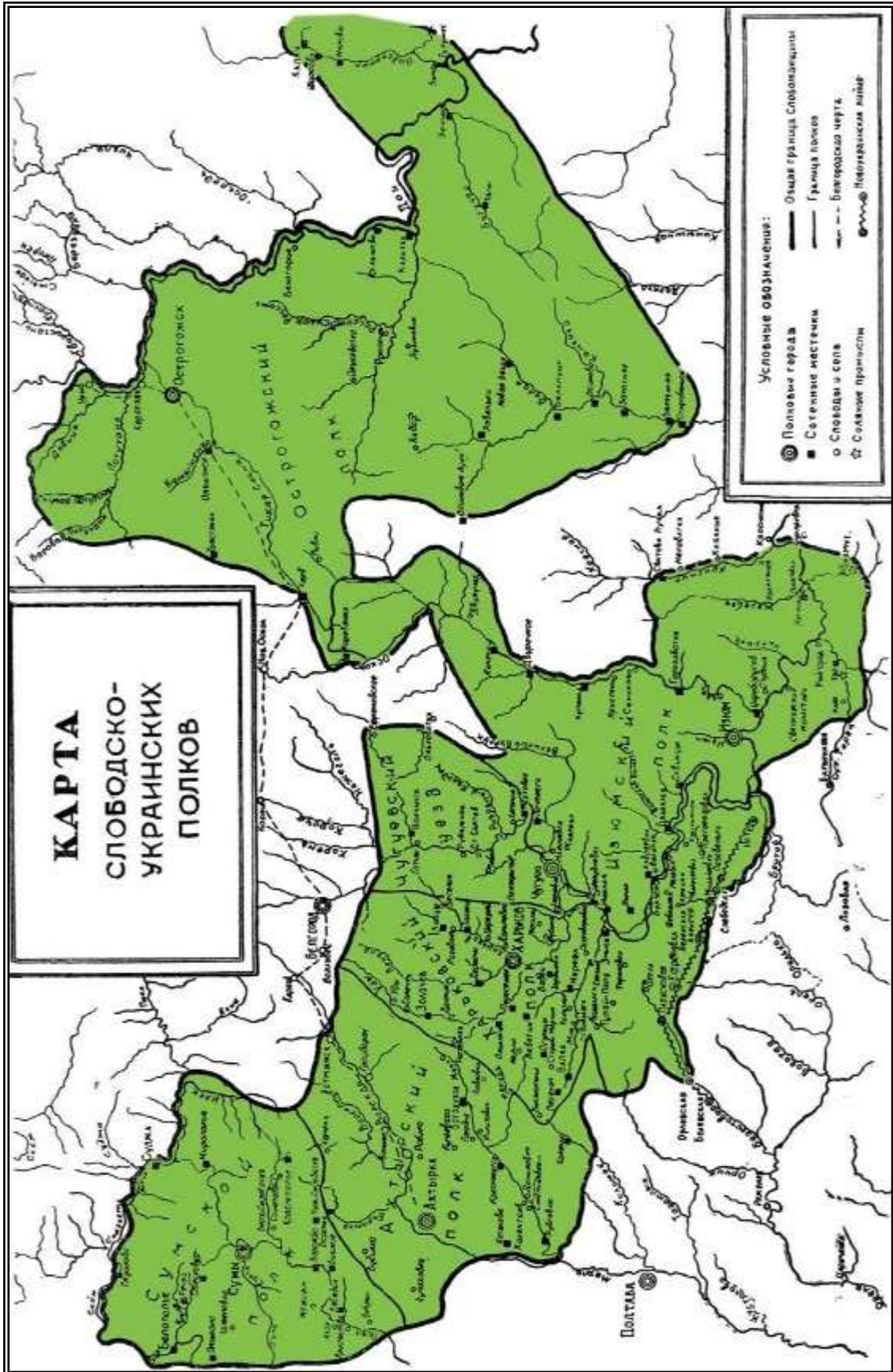
Территория южной окраины России в XVII-XVIII вв. называлась Слободской Украиной. Села, основанные здесь украинцами, назывались слободами, а они сами – слобожанами. Переселенцы по мере прибытия на земли Слобожанщины организовывались в казацкие полки под руководством наиболее деятельных и заслуженных лидеров. Образовавшиеся военно-административные округа, по казацкой традиции Поднепровья, были названы Слободско-Украинскими полками. Царское правительство не только не препятствовало формированию полков, но и всячески поощряло организационную деятельность казацких руководителей. Переселенцы принесли с собой не только своеобразные быт и культуру, но и свою полковую казацкую военную структуру и систему военного управления. Однако полковая организация сложилась не в одночасье, процесс создания этой структуры занял довольно продолжительное время.

Всего в 60-е гг. XVII в. были сформированы четыре слободских казацких полка – Острогожский, Ахтырский, Сумской и Харьковский, позднее

из Харьковского выделился Изюмский полк. Часть территорий нынешней Белгородской области входила в состав Слободских полков. По современному административно-территориальному делению регион Слобожанщины охватывает почти целиком Харьковскую область, а также соседние с ней юго-восточные районы Сумской, северные Луганской и Донецкой областей Украины. На российской территории к Слобожанщине относится большая часть Белгородской области и соседние южные районы Курской и юго-восточные Воронежской областей.

Старейшим слободским полком считается Острогожский полк, который был основан в 1652 г. Полк был разделен на 7 сотен, которые назывались или по именам сотников, или по названиям городов откуда были родом казаки. Название сотен было следующим: Остапова, Дубовика, Иванова, Батуринская, Конотопская, Карабутинская, Бутурлинская. Вначале они намеревались осесть на р. Сейм на Заводицком городище в районе современного населенного пункта Ворожба (ныне Сумская область). Но, учитывая близость к польским землям, царь повелел построить для казаков город за Белгородской чертой у слияния речек Острогожки и Тихой Сосны, названный Острогожском. Таким образом, царское правительство с помощью черкасов значительно укрепило восточную часть Белгородской черты. Все последующее десятилетие шло активное заселение земель вокруг Острогожска казаками из Речи Посполитой, которые увеличили численный состав полка.

Полки являлись военно-административными округами с делением на сотни, представляли собой нечто вроде волостей. Слободские полки подчинялись белгородскому воеводе, с 1668 г. они были включены в состав Белгородского полка, в ведении которого были 38 южных городов, в том числе все города по Белгородской черте. Все эти полки вошли в состав Белгородского разряда, крупного военно-административного округа на юге России, существовавшего до начала XVIII в.



Карта Слободско-українських полков.





*Войсковой старшина.*



*Войсковой атаман.*

Слободские казачьи полки состояли из сотен. В сотенную администрацию входили: сотник, возный, есаул, атаманы, хорунжие, писарь и его помощники. Сотник осуществлял повседневное общее руководство. Возный решал спорные и судебные вопросы. Есаул с хорунжими и подпрапорными занимался боевой подготовкой, караульно-охранной службой, надзором за вооружением, провиантом и фуражом. Атаманы контролировали исполнение распоряжений сотника и руководили казачьими общинами. Население сотни разделялось на следующие категории: выборные казаки, казачьи свойственники, казачьи подпомощники, мещане, священнослужители, инородцы, пидсусидки и захребетники (безземельные батраки).

Слободское украинское казачество в XVII в. делилось также на казаков полковой и городской службы. В связи с ростом имущественного неравенства среди казачества, с конца XVII в. оно стало подразделяться на выборных казаков, находившихся на полковой службе и на казацких подпомощников. Подпомощники оказывали материальную помощь казакам в несении службы и составляли резерв полко-

вых казаков. Общая численность выборных казаков, свойственников и подпомощников представляется по материалам переписи 1732 г. и ведомостей полковых канцелярий 1763 г. следующей таблицей:

Полк	Выборных казаков		Сыновой казаков и свойственников		Подпомощников	
	1732 г.	1763 г.	1732 г.	1763 г.	1732 г.	1763 г.
Харьковский	700	850	5171	10721	11773	15553
Сумской	853	1300	2842	16112	13918	24602
Ахтырский	1167	1237	6206	11966	18195	17326
Изюмский	450	700	3100	6466	11997	21013
Острогожский	420	779	2656	8100	16343	29807
Всего	3590	4866	19975	53365	72226	108301

Следует отметить, что практически все переселенцы из Речи Посполитой на Слобожанщину после 1651 г. объявляли себя казаками. Это связано с тем, что в ходе Национально-освободительной войны украинского народа практически все население Украины оказачилось.

Начиная с середины XVII в. по России прокатилась волна крестьянских восстаний, которая затронула и территорию Белгородчины. В Воронеже донские казаки с оружием в руках защищали крестьян и холопов, не давали воеводе и некоторым дворянам забирать своих крепостных. Воевода А. Бутурлин писал в Москву, что среди добровольцев находятся служилые люди, крестьяне, холопы и даже его собственные крепостные, «а донской атаман Павел Федоров и донские казаки стрельцов московских, и беглых боярских холопей, и воронежских стрельцов, и полковых казаков, и пашенных крестьян никому не выдают»<sup>9</sup>. В городе и уезде начались вооруженные выступления вольных охочих людей.

Ярким выражением протеста явилась крестьянская война под предводительством С. Разина. Значительно увеличивается поток беглых крестьян за Белгородскую черту в донские казачьи городки, чему способствует умень-

<sup>9</sup> А.Н. Зерцалов. К истории мятежа 1648 г. в Москве и других городах. Чтения ОИДР, 1896, кн.1, С.26

шение активности крымских татар. На Дон уходят мелкие служилые люди с Белгородской черты, родственники служилых людей.

Таким образом, Белгородская черта оказалась в непосредственной близости к району, охваченному восстанием. Правительственные распоряжения требуют организовать разведку «проведывать про воровских казаков подлинно»<sup>10</sup>. 26 августа 1670 г. отдается распоряжение воеводе Г.Г. Ромодановскому - идти со всеми служилыми людьми Севского и Белгородского полков «к Острогожску или Коротояку»: сюда стягивались крупные силы царских войск. 18 сентября он выступил из Белгорода, 22 сентября под его командованием насчитывалось более 11 тысяч человек. Многократный перевес в силах оказался на стороне правительственных войск, после поражения под Коротояком в сентябре 1670 г. восставшие казаки отступили. Многие рядовые участники восстания были казнены, сожжены казацкие поселения, расстрелян был и полковник И. Дзиньковский, поддержавший сторону восставших. Подавив восстание слобожан, воевода Г.Г. Ромодановский провел ряд мер по укреплению власти. В целях «бережения и осторожности от приходу з Дону впредь воровских и воинских людей и для шатости тех городов жителей велели мы, холопы твои, - писал Г. Ромодановский царю, - стоять по городам»: Г. Косокову в Нежегольске, М. Гопту в Чугуеве, К. Любекову в Коротояке, Г. Кондратьеву в Харькове, части Севского и Белгородского полков в Новом Осколе.<sup>11</sup> Был установлен тщательный учет населения и наблюдение за его поведением.

Начиная с 1675 года, правительство требовало возвращения беглых крестьян, а в 1682 году впервые объявило о запрете принимать в верховых казачьих городках свободных и помещичьих людей. Для сыска беглых крестьян был снаряжен карательный отряд под руководством полковника Ю. Долгорукова, что вызвало недовольство, как среди казаков, так и среди беглых крестьян. Отряд этот был уничтожен, а сам полковник убит. Вспыхнуло

---

<sup>10</sup> Крестьянская война под предводительством С. Разина. Сб. документов, т.1.М., - 1954, С.166.

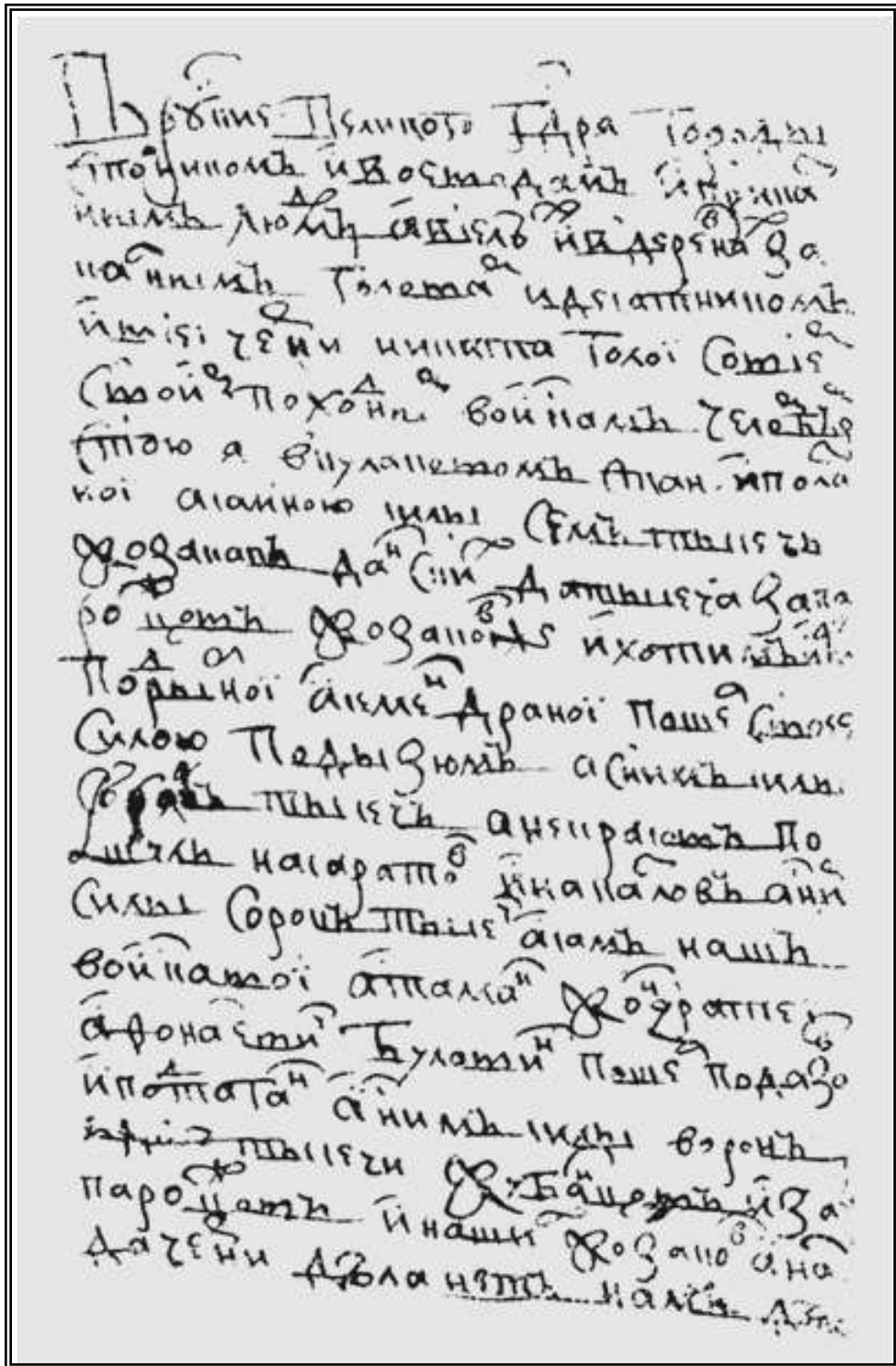
<sup>11</sup> Там же С.71-72.

стихийное восстание под предводительством Бахмутского атамана Кондратия Афанасьевича Булавина. Восстание охватило весь Дон, поддержали булавинцев и жители территории нынешней Белгородчины. На Северском Донце появился отряд атамана Семена Драного, восстание распространилось на Полтавский, Усердский и Валуйский уезды. Один из очагов борьбы казаков сложился на Айдаре. Во главе айдарских повстанцев стоял сподвижник К. Булавина Никита Голый. Атаманы С. Дранный, С. Беспалый, Н. Голый громили царский воевод. Наиболее крупную победу они одержали под Валуйками, где в ночь на 8 июня 1708 г. разбили Сумской полк, входивший в состав карательных войск. Булавинцам помогали местные жители: один валуйчанин под видом торговца пробрался в расположение полка, разведал обстановку, а ночью провел туда отряд Н. Голого. Офицеров повстанцы перебили, а солдаты примкнули к восставшим. Было захвачено большое количество артиллерийского оружия и боеприпасов.



*Картина Шматко.*

В дальнейшем продвижение булавинцев на север было остановлено царскими войсками. В июле погибли К. Булавин и С. Драный, а остальные атаманы ушли на Кубань. После подавления булавинского восстания по указу Петра I, все городки, поддержавшие Булавина, были разорены и сожжены.



«Прелестное письмо атамана Н. Голого».

Царь Петр I дал строгий наказ «сжечь и разорить до основания, людей рубить, а заводчиков (главарей) сажать на кол и колесовать, ибо эта сарынь ничем кроме жесточи не может быть унята». Приказ был выполнен: более 7000 казаков были уничтожены, а городки их по притокам Дона и Донца сметены с лица земли. Обозначенные места и между ними теперешний Ровенский район опустели. Разоривши городки правительство сейчас же, не оставляя границу открытой, снова заселяет эти места. В дальнейшем земли по Айдару, где были поселения Закотненской, Осиновой и Ровенской станиц, были пожалованы указом Петра I от 15 мая 1709 г., по ходатайству полковника И. Тевяшова Острогожскому слободскому казачьему полку.

Однако переселение на р. Айдар, по неизвестным причинам, состоялась только в 1732 г. Так, Ровеньки стали сотенным местечком Острогожского полка, сотником был назначен Астафьев.

В 1670-х гг. свободные земли в бассейне р. Ворсклы при устье р. Грайворонки отошли в вотчину митрополита Белгородского и Обоянского. Эта местность по призыву митрополита в течение трех лет была заселена украинцами, которые основали слободу Грайвороны (позднее уездный город Грайворон). В начале XVIII в. многие украинские поселения по р. Ворскле: Борисовка, Стригуны, Красный Куток, Ивановская Лисица, Дементьевка и др. стали владениями графа Б. Шереметева.

В 1765 г. слободские украинские полки были реорганизованы в Слободско-Украинскую губернию с центром в г. Харькове. Полки выборных казаков были уничтожены, а вместо них сформированы гусарские полки. Казачье управление было заменено гражданским. Области, называвшиеся полками, были названы провинциями, а полковые канцелярии стали канцеляриями провинциальными. Вместо сотен появились комиссарства. Острогожск стал центром Острогожской провинции, в состав которой вошли 6 комиссарств: Острогожское, Бирюченское, Осиновское, Калитвянское, Меловатское и Урывское. Слобода Ровеньки вошла в Калитвянское комиссарство Острогожской провинции Слободско-Украинской губернии. Представители казачьей

старшины стали первыми помещиками; в Ровеньской и Всесвятской волостях это были Астафьевы, а в Айдарской – Панины.

С ликвидацией казачьих полков казацкая верхушка получила дворянские звания, за ними были навечно закреплены земельные поместья вместе с крестьянами. Рядовых казаков стали называть государственными войсковыми обывателями, их лишили привилегий, сравнив в правах с государственными крестьянами. Острогожский и Изюмский полки были включены в состав Азовской губернии. Основная площадь Курских и Белгородских земель, Сумской, Ахтырский и Харьковской полки в 1708 г. были включены в Киевскую губернию. В 1727-1732 гг. значительная часть земель этой губернии с 33 городами отошла к Белгородской губернии.<sup>s</sup>



*Жители Слобожанщины.*

С преобразованием слободских полков казаки, подпомощники и подсоседки были превращены в податное сословие войсковых казенных обывателей, делившихся на привилегированных, плативших подушную подать по 95 коп. и имевших право курить водку, и на непривилегированных, которые платили по 85 коп. подушной подати и не имели права на курение водки.

В конце XVII - XVIII вв. с продвижением границ России дальше к Черному морю, Белгородская оборонительная черта постепенно утрачивает свое

стратегическое значение. Ее служилые люди частично были переселены на юг в новые города-крепости, частично бежали на Дон, однако значительная часть бывших защитников Белгородской черты осталась жить здесь. Потомки этих служилых людей – однодворцы, то есть государственные крестьяне – и стали коренным населением нынешней Белгородчины.

Составной частью слободско-украинского казачества являлись служащие ландмилицких полков. Ландмилиция – род поселенного войска, существовавшего в России с 1713 по 1775 гг. Было создано 6 полков, носивших имена своих полковников Карамзина, Львова, Кигича, Иваненкова, Дунина и Бунина. Большинство из этих полковников владели имениями на территории Белгородской губернии.

Указом Петра I от 6 ноября 1727 г. ландмилицкие полки были переименованы соответственно в Севский, Орловский, Курский, Брянский, Путивльский и Рыльский согласно установившейся к этому времени в русской армии традиции именовать полки по названиям городов и провинций, где они комплектовались. По названиям полков видно, что набраны они были преимущественно из уроженцев Белгородской губернии.

	<b>Регулярный пеший полк</b>	<b>Регулярный конный полк</b>	<b>Иррегулярный конный полк</b>
Офицеры	27	33	21
Чиновники	4	5	
Писари	9	11	
Барабанщики	16	20	
Унтер-офицеры и капралы	72	70	
Рядовые	1152	920	1020

В 30-х гг. XVIII в. число ландмилицких полков было доведено до 20 (4 – пешие, 16 – конные), среди которых были полки, носившие названия городов Белгородской губернии – Курский, Севский, Белгородский, Брянский, Старооскольский, Путивльский, Новооскольский, Валуйский, Слободской, Белевский и Орловский. Были утверждены и новые табели полков.



После воцарения дочери Петра I Елизаветы в декабре 1741 г. последовал указ, оставлявший на действительной службе 9 полков ландмилиции, а все остальные распускались по домам с амуницией и строевыми лошадьми. Каждый год они должны были проходить недельные сборы и служить источником пополнения для действующих полков. Это было сделано в целях экономии. Позднее были сокращены и штаты оставшихся полков до 800 – 850 человек.

В последующие десятилетия в городах произошли заметные социальные сдвиги. Население городов значительно выросло. Основная масса по-прежнему состояла из казаков-землевладельцев, вместе с тем увеличилось количество ремесленников, торговцев и других мещанских элементов. Войсковые обыватели, а также однодворцы, мещане и помещичьи крестьяне вовлекались в ремесленное производство. В этот период в формировавшемся городском населении основной производительной силой являлись ремесленники. По традиции Поднепровских украинских городов ремесленники многих отраслей производства объединялись в цехи. Представление о цехах и количестве цеховых ремесленников в 1772 г. дает ведомость Слободско-Украинской губернской канцелярии<sup>12</sup>:

Провинция	ткачей	портных	сапожников	шерстобитов	кузнецов	плотников	колесников	бондарей	котельщиков	печников	стекольщиков
Харьковская	227	184	242	29	90	26	68	42	24	83	22
Сумская	543	352	458	32	156	-	-	44	5	134	-
Ахтырская	597	290	347	18	104	46	26	31	2	88	2
Изюмская	739	315	385	3	154	-	-	-	-	24	-
Острогожская	781	489	538	38	155	-	107	98	80	133	-
Всего	2887	1630	1970	120	659	72	201	215	111	462	24

<sup>12</sup> ХФЦГИА, Ф.399, д.1112, лл. 131-132.

Следует также отметить, что большинство ремесленников находились в селах. Например, в 1772 г. в Острогожской провинции в городах Острогожске, Бирюче, Короче, Осиновой, Старой – Белой, Калитве и Богучаре работало 995 чел., а в селах – 1401 чел.

Во второй половине XVIII в. возникли кирпичные, кожевенные, медно-расковочные и мыловаренные предприятия. Многие зажиточные казаки и крестьяне XVIII в. занимались солеварением: до середины XVIII в. население края употребляло соль в основном местную – торскую и бахмутскую. Распространена была торговля продуктами пчеловодства, садоводства и табаководства. Основная масса предметов торговли покупалась и продавалась местным населением. В лавках, на торгах и ярмарках торговали хлебом, жирами и другими продуктами питания, а также обувью, металлическими, деревянными, керамическими, ткацкими и прочими местными изделиями. По территории Слобжанщины проходили пути транзитной торговли: русские и украинские купцы проезжали на Дон и в Крым. В XVIII в. начался вывоз пшеницы через Таганрог за границу. Водка долгое время продавалась на местном рынке и частично отправлялась на Дон. Затем ее стали поставлять военному ведомству и в города центральных районов России. Крупнорогатый скот, овцы и лошади также являлись объектом внутренней торговли. Часть крупнорогатого скота в XVIII в. слобожане также продавали в Москву, Петербург и другие города.

В результате длительных миграционных процессов в исследуемых районах формируется сложный социально-классовый состав населения. Значительную долю населения многих уездов Курской и Воронежской губерний составляли потомки служилых людей, в том числе и казаков, – однодворцы. В Воронежской губернии среди податного населения выделялось 16 сословных групп. Наиболее значительными из них были: однодворцы (русские) – 289 374 человека обоего пола, экономические крестьяне (русские) - 26 971, экономические крестьяне (украинцы) – 1702, удельные крестьяне (русские) – 15 299, войсковые обыватели (украинцы) – 36 938, помещичьи крестьяне

(русские) – 167 565, помещичьи крестьяне (украинцы) – 116 140 человек обоего пола. В Курской губернии по материалам пятой ревизии однодворцы составляли большинство податного населения – 211 469 душ мужского пола.



*Жители Слобожанщины.*

В середине XIX в. по данным статистиков в Курской, Воронежской и Харьковской губерниях отмечалось следующее число однодворцев (соответственно): 262 526; 218 324 и 17 391 душ мужского пола. По уездам Курской губернии однодворцы распределялись в середине XIX в. следующим образом:

В Обоянском уезде проживало 30 820 однодворцев в 106 селах;  
 Старооскольском-----24 359-----102-----;  
 Белгородском-----22 514-----72-----;  
 Корочанском-----19 115-----62-----;  
 Грайворонском-----12 726-----43-----.

В остальных уездах числилось менее 10 000 однодворцев<sup>13</sup>.

Хотя основным занятием населения исследуемых районов было земледелие, главным образом полеводство, во второй половине XIX – начале XX

<sup>13</sup> Материалы для статистики России, собираемые по ведомству министерства государственных имуществ. Вып.1, СПб., 1858. С. 113, 116.

вв. в связи с возрастающим малоземельем значительное место в экономике занимали отхожие и местные промыслы. Многие местные жители уходили на поденные земледельческие работы в ближайшие районы, а также в более отдаленные места: на юг Украины, Северный Кавказ, в область Войска Донского. С конца XIX в. во всех обследованных губерниях возрастает отходничество на заработки в Донбасс.



*Изделия гончарного промысла.*

Значительная часть населения занималась кустарными промыслами и ремеслами. В украинской слободе Борисовке Грайворонского уезда крепостные графа Б. Шереметева занимались иконописью; они снабжали иконами всю Украину. В крупной украинской слободе Великомихайловке Новооскольского уезда, где в 1897 г. было 11 853 жителя, население занималось кожевенно-сапожным, шубным, гончарным, столярным, бондарным промыслами. В украинской слободе Стригуны Грайворонского уезда выращивали на продажу лук. Во многих крупных украинских слободах Воронежской губернии продолжали заниматься винокурением. Центрами кустарных промыслов в Курской губернии были Великомихайловка, Борисовка, Мирополье, Томаровка, в Воронежской губернии - Воронцовка. Эти села, как и многие другие

крупные торговые села Курской и Воронежской губерний, были заселены выходцами из Украины и их потомками.

В течение XIX-XX вв. потомки служилого казачества вставали на защиту Отечества, принимали участие в походах А. Суворова, Отечественной войне 1812 г., Крымской войне, Первой мировой войне, Великой Отечественной войне 1941-1945 гг.

В ходе гражданской войны отдельные трудовые массы казачества перешли на сторону советской власти. Вступив в советские кавалерийские части и соединения казачество вписало героические страницы в историю страны. В армии начала XX в. значительное место занимала кавалерия, способная к быстрым переходам, неожиданным ударам в тыл противника.

Вопрос о создании Красной конницы вставал ещё в 1918 г. 16 сентября 1918 г. Революционный Военный Совет республики телеграфировал В.И. Ленину и Я.М. Свердлову, что значительная часть неудач на фронтах происходит из-за отсутствия конницы. «В этой маневренной войне – говорилось в телеграмме, - мы не имеем такого количества лошадей, какое имеет противник». Были национализированы все конные заводы, а каждому уезду было вменено поставить определённое количество всадников, обеспеченных верховой лошастью, вооружённых и обмундированных.

Увеличение поступления лошадей в округа и в войска позволило военному командованию приступить к формированию кавалерийских объединений. В 1919 г. Реввоенсовет Южного фронта предложил Реввоенсовету республики образовать на Южном фронте Конную Армию.

Самоотверженно сражались казачьи части под командованием С.М. Буденного. В декабре 1919 г. в с. Великомихайловка Новооскольского района была создана 1-ая Конная Армия, в составе которой сражались и уроженцы Белгородчины: А.А. Кущев, уроженец Старооскольского района, И.А. Шептун, уроженец Борисовского района, А.Н. Ярошов, уроженец слободы Малакеево (ныне Вейделевского района) и другие.



*И.А. Шентун – боец 1-й Конной Армии.*

Перед Великой Отечественной войной 1941-1945 гг. были также сформированы казачьи кавалерийские дивизии, а в ходе Великой Отечественной войны (декабрь 1941 г.) и казачьи кавалерийские корпуса, которые мужественно сражались. Уроженцы Белгородчины также пополняли кавалерийские части. Среди них жители Красненского района Белгородской области М.Л. Бугаков (9-й гвардейский кавалерийский полк), Ф.С. Бугаков (3-й гвардейский кавалерийский корпус); И.С. Долженко, уроженец с. Клименки Вейделевского района (248 кавалерийский полк); К.Ф. Малакеев, уроженец сл. Малакеево Вейделевского района (4 гвардейский кавалерийский полк 2 гвардейской кавалерийской дивизии).

Многовековое движение переселенцев из Украины и центра России отразилось на этнокультурных традициях жителей Белгородской области. В районах смешанного и черезполосного расселения русских и украинцев происходило сближение культур. В этом процессе огромную роль играли факторы совместного длительного проживания и общность исторических судеб и социально-экономического развития. В исследуемых регионах постепенно

нарушалась национальная обособленность казаков, происходило интенсивное сближение говоров и бытовых особенностей местных жителей. В этих районах (например, в Грайворонском, Борисовском, Ракитянском, Новооскольском Белгородской области) быстрее трансформировалось национальное самосознание у украинских групп населения, что ярко отразилось уже во Всесоюзной переписи населения 1959 г. и в последующих переписях.

Тенденция сближения культур особенно ярко прослеживается в элементах традиционно-бытовой культуры: в устройстве дома, компонентах одежды, обычаях, песнях и танцах населения Белгородчины.

Внешний вид и внутренний план домов были сходны с хатами Восточной Украины. Строили низкие срубные дома с глинобитным полом под соломенной четырехскатной крышей, стены обмазывали глиной и белили. Обмазка и побелка стен на территории Украины имеет древние традиции: в лесостепных районах по данным археологии они известны уже в XI-XIII в. и широко применялись в городском и сельском жилище в XV-XVII вв. В конце XVIII – XIX вв. в Валуйском уезде «у каждого малороссиянина из чего бы то ни была построена хата, всегда вымазана и обелена, а иногда расписана какими-либо простыми красками». В Курской губернии «малороссийские избы



*г. Валуйки. Казачья слобода и город.*

отличаются от русских красивым наружным видом. Они всегда выбелены». В конце XIX в. и особенно в начале XX в. обмазка и побелка срубных домов широко распространяется не только в украинских, но и в русских селах, в том числе во многих центральных, отчасти и в северных уездах Курской и Воронежской губерний.



*Костюм «парочка».*

Также украинские мотивы можно проследить и в одежде населения. В селах, которые были основаны казаками, традиционным считался женский костюм – «парочка», состоящий из юбки и кофты. Шился костюм в XIX - начале XX вв. из фабричных тканей – шелка, шерсти, бархата, ситца. Кофты были разнообразных фасонов: приталенные, по бедрам, с оборкой – «басочкой», рукав длинный, у плеча гладкий или сильно присборенный с «пухлями», на высоких или узких манжетах, воротник «стойка» или вырезан по объему шеи. Рубахи украшались тесьмой,

кружевом, строчками, гарусом, бисером. Юбки шили пышными, мелко собранными у пояса из четырех, семи полок, каждая шириной до метра. Юбка внизу украшалась кружевом, оборками, шнуром, мелкими складками. Нижняя юбка – «спидница» - обязательная принадлежность женского костюма. Шилась из тонкой белой или светлой ткани с кружевами, часто украшалась вышивкой.

Необходимо отметить возрастные различия в одежде. Самым красочным и лучшим по качеству материала был костюм девушек или молодых женщин. К 35 годам женщины предпочитали одеваться в более темную однотонную одежду упрощенного покроя. Особо стоит упомянуть о женской рубахе. В ней сохранились основы русского женского костюма: длинная рубаха



туникообразного покроя с длинными пышными рукавами на манжете. Рубаха считалась верхней домашней одеждой. Рукава, ворот, иногда подол украшались вышивкой.

Сравнительный анализ подлинных образцов «парочек» разных сёл Белгородчины с описанием нарядов донских казачек XIX - начала XX вв. обнаруживается много общего между ними и в крое, и в декоративном убранстве, и в манере ношения. Во второй половине XIX - начале XX вв. с развитием капиталистических отношений усиливаются процессы унификации одежды и в русских селах. Однако это происходило неравномерно в исследуемых русских селениях Белгородчины. Во многих бывших однодворческих селах отмеченные традиционные комплексы одежды, характерные для конца XIX в., частично изменяясь, все же сохраняли свою типологическую основу до начала 30-х гг. XX в. Во многих, преимущественно бывших однодворческих селах Алексеевского, Красногвардейского и в некоторых селениях Ракитянского, Яковлевского, Грайворонского районов Белгородской области, еще сохраняются традиционные комплексы женской одежды с их локальными особенностями, характерными для них в прошлом. Традиционная народная одежда надевается на праздники и на свадьбы, а также используется в работе коллективов художественной самодеятельности.

Одним из важнейших направлений развития самобытной казачьей культуры является изучение и популяризация культурных казачьих традиций. В районах Белгородской области в настоящее время эту задачу реализуют профессиональные музыкальные коллективы Ровеньского, Вейделевского, Ракитянского, Старооскольского, Красненского и других районов Белгородской области.

Память о казаках сохранилась и на карте Белгородской области. Более десятка природных объектов и населенных пунктов содержат в своем названии слова «казак», «казачий», «атаманский». Особенно много таких названий вдоль реки Оскол.

Казачество на территории региона являло собой мощную силу для борьбы с внешними врагами, это был своего рода форпост на рубежах нашей Родины. Русское правительство устанавливает здесь регулярную сторожевую службу, к которой начинает привлекать вольных казаков со второй половины XVI в.

Заселение русскими и черкасами юго-восточных степей нашей страны продолжалось в XVII - XVIII вв. и имело исключительной важности экономическое, социальное и культурное значение для Белгородчины. Население края значи-

тельно увеличилось и явилось основной производительной силой, которая на бывшем «диком поле» сравнительно за короткое время создала значительное местное хозяйство.

По истечении времени казаки создали самобытную культуру, накопили много интересных обычаев и традиций, которых придерживаются по настоящее время. Однако многовековое движение украинских переселенцев, факторы совместного длительного проживания, общность исторических судеб и социально-экономического развития создали предпосылки для сближения культур, стирания национальной обособленности казачества на Белгородчине. Расширяющиеся этнокультурные взаимовлияния способствуют дальнейшему этническому сближению групп русского и украинского населения, особенно в районах национально-смешанного расселения.

В настоящее время происходит возрождение казачьих культурных традиций. На территории Белгородской области действуют казачьи организации: в г. Старый Оскол, г. Губкин, п. Борисовка. В декабре 2005 г. в г. Белгород состоялся 1-й областной Круг казаков Белгородской области, на котором



*Скульптура «Казак»  
п. Ровеньки.  
Белгородская область.*

белгородское казачество объединилось в общественную организацию «Станица». Через год состоялся второй областной Круг. В настоящее время в состав Белгородской общественной организации «Станица», кроме белгородского входят отделения в г. Старый Оскол, г. Губкин, с. Ливенки Красногвардейского района, пос. Чернянка, Валуйки, есть представители в п. Прохоровка и п. Борисовка. Белгородская общественная организация «Станица» является подразделением войскового казачьего общества «Центральное казачье войско».

В целях реализации на территории Белгородской области государственной политики в сфере казачества, руководствуясь распоряжением Президента Российской Федерации от 12 января 2009 г. №15-рп, а также рекомендациями заместителя Руководителя Администрации Президента Российской Федерации, председателя Совета при Президенте Российской Федерации по делам казачества А.Д. Беглова издано распоряжение Губернатора Белгородской области Е.С. Савченко от 12 июля 2010 г. № 426-р «О создании постоянной рабочей группы по становлению и развитию движения казачества на территории Белгородской области». Главам администраций муниципальных районов и городских округов рекомендовано сформировать аналогичные профильные сектора муниципальных рабочих групп по делам казачества, активизировать работу по возрождению движения казачества на соответствующих территориях. Возрождение казачества на территории Белгородской области благоприятно скажется на многих аспектах жизни региона, будет способствовать развитию патриотизма, нравственности и воспитания белгородской молодежи.

**Библиография.**

1. И.Н. Миклашевский «К истории хозяйственного быта Московского государства». - М.,1894, с. 321.
2. Е.В. Дворецкий. Первый завод Белгородчины // К истории Белгородчины.- Белгород, 1990.-Вып.2.- с.15.
3. Крестьянская война под предводительством С. Разина. Сб. документов, т.1. М., - 1954, с.320.
4. Чижикова Л.Н. «Русско-украинское пограничье». М., «Наука».1988. с. 255.
5. О государственной поддержке казачьей культуры, казачьих художественных коллективов в РФ и мерах по ее развитию//Справочник руководителя учреждения культуры №10, октябрь 2009, с.74-75.
6. А.А. Новосельский. «Из истории донской торговли в XVII в.». М., «Наука». 1992.- с.560.
7. Б.А. Рыбаков «Киевская Русь и русские княжества XII-XIII вв.». М.,1982.- с.102.
8. А.Н. Москаленко «Славяне на Дону», Воронеж1961.- с.302.
9. Г.Ф. Денисенко, Н.П. Пивнев, И.В. Нечаев «Валуйки». Белгород, «Белгородское книжное издательство», 1963.- с. 92.
10. В.И. Щербаченко «Вейделевская старина». Белгород. «Крестьянское дело», 1998.- с. 264.
11. В.П. Загоровский «Белгородская черта». Воронеж, 1969.- с. 304.
12. А.Г. Слюсарский «Социально-экономическое развитие Слободжанщины». Хабаровск. «Хабаровское книжное издательство». 1964.- с. 460.
13. И. Тарадин «Слобода Ровеньки». Воронеж. «Типография губсоюза». 1926.- с. 200.
14. ЦГАДА, столбцы Безгласного ст., №51, л.20.
15. Разрядная книга 1475 – 1598 гг. - М., 1966. - с.234.
16. Веселовский Вор. губ. ведом. №76 за 1866 г.

17. РГАДА.- Ф.210.- Столбцы московского стола.- №75.- Л. 48-49.
18. А.Н. Зерцалов. К истории мятежа 1648 г. в Москве и других городах. Чтения ОИДР, 1896, кн.1, с.26.
19. ХФЦГИА, Ф.399, д.1112, лл. 131-132.
20. Материалы для статистики России, собираемые по ведомству министерства государственных имуществ. Вып.1, СПб., 1858. - с. 306.
21. О.Ю. Куц «Донское казачество в период взятия Азова до выступления С. Разина». СПб., «Дмитрий Буланин».2009.- с.456.
22. И.Т. Шатохин «Юг России в прошлом и настоящем: история, экономика, культура». Сб. в 2 тт. Белгород, «БелГУ».2007.- с.316.
23. М.И. Карагодин, Н.В. Савина «Среднее поосколье. Исторический перекресток» Сб. в 2 тт. Белгород. «Бел.Ру». 2008.- с.271.